

Klimafreundlich unterwegs mit dem Angebot des ÖPNV

Angebote im Öffentlichen Personennahverkehr zu schaffen ist eine grundlegende Aufgabe der Landkreise.

Das Mobilitätsangebot im Landkreis Fürstentfeldbruck umfasst derzeit 32 Regionalbuslinien, 10 Tangentialbuslinien, 2 Expressbuslinien, 2 Nachtbuslinien und 7 Ruf-Taxi-Linien.

Bereits über neun Millionen Fahrgäste nutzen sieben Tage die Woche 24 Stunden rund um die Uhr das Angebot. Steigen auch Sie ein und machen mit: schnell, bequem, klimafreundlich mit einem Tarif unterwegs sein!

Fahrpläne gibt es im Landratsamt Fürstentfeldbruck:

Bürgerservice-Zentrum

82256 Fürstentfeldbruck, Münchner Str. 32

Mo. bis Do. von 8 - 18 Uhr

Fr. von 8 - 16 Uhr

oder unter www.mvv-muenchen.de

Telefonische Auskunft erteilt auch die Stabsstelle ÖPNV im Landratsamt unter 08141 519 - 486.

Jetzt schon vormerken:

kostenfreier ÖPNV-Schnuppertag

im Landkreis Fürstentfeldbruck am 26.10.2018!



Landratsamt Fürstentfeldbruck
Münchner Straße 32 | 82256 Fürstentfeldbruck

AGENDA 21-Büro
Michaela Bock | Tel.: 08141 519 - 336
E-Mail: agenda21@lra-ffb.de | www.agenda21-ffb.de

Stabsstelle Öffentlicher Personennahverkehr
Tel.: 08141 519 - 486
Fahrpläne gibt es im Bürgerservice-Zentrum
Mo. bis Do. 8 bis 18 Uhr, Fr. 8 bis 16 Uhr
oder unter www.mvv-muenchen.de
E-Mail: oePNV@lra-ffb.de

Radverkehrsbeauftragter
Sebastian Klaß | Tel.: 08141 519 - 5631
E-Mail: sebastian.klass@lra-ffb.de

Tourismusmanagement
Julia Kiendl, M.A. | Tel.: 08141 519 - 5639
E-Mail: julia.kiendl@lra-ffb.de






Klimaschutzmanagement
Aneta Höffler Tel.: 08141 519 - 342
E-Mail: klimaschutz@lra-ffb.de

ZIEL 21 Geschäftsstelle
Gottfried Obermair | Tel.: 08141 519 - 225
E-Mail: info@ziel21.de | Web: www.ziel21.de

VERKEHRSFORUM FFB | Thomas Brückner
Münchner Straße 2 | 82256 Fürstentfeldbruck
Tel.: 08141 666 006 | E-Mail: tobmax@t-online.de

ADFC Fürstentfeldbruck
Schöngesingerstr. 22 | 82256 Fürstentfeldbruck
Tel.: 08141 535 418 | E-Mail: kontakt@adfc-ffb.de

Nutzen Sie umweltfreundliche Verkehrsmittel für die Anfahrt zum Landratsamt:

Ab der  Haltestelle Fürstentfeldbruck mit
 815 oder 844 von und zur  S4
 825, 839, 840 zur  S4

Impressum

Herausgeber:
Für den Landkreis Fürstentfeldbruck
Landratsamt Fürstentfeldbruck
vertreten durch Landrat Thomas Karmasin
Münchner Str. 32 | 82256 Fürstentfeldbruck | www.lra-ffb.de
Druck: dieUmweltDruckerei GmbH | Sydney Garden 9, Expo-Park, 30539 Hannover
Gestaltung: Ute Kuhlmann | Geisenhofen 11 | 82281 Egenhofen
Fotos: VERKEHRSFORUM FFB, LRA FFB, Ute Kuhlmann




Stand 05/2018

AGENDA 21
im Landkreis
Fürstentfeldbruck



MOBILITÄT IM LANDKREIS FÜRSTENTFELDBRUCK



Das Landratsamt Fürstentfeldbruck informiert



Für eine zukunftsfähige Mobilität

Das rein ehrenamtlich organisierte VERKEHRSFORUM FFB gründete sich 1992 nach einem tödlichen Schülerunfall aus einer Initiative besorgter Eltern. Seitdem engagieren sich seine Mitglieder unermüdlich für eine sichere und zukunftsfähige Mobilität in Fürstentfeldbruck und Umgebung.

Das VERKEHRSFORUM FFB setzt sich deshalb für den sogenannten „Umweltverbund“ ein, also für mehr Fußverkehr, Radverkehr und ÖPNV.

In einer Ausstellung beleuchtet das VERKEHRSFORUM FFB seine vielfältigen Aktivitäten, Konzepte und konkreten Vorschläge, die es in den letzten 25 Jahren in die Verkehrspolitik eingebracht hat. Mehr Tempo 30 und Spielstraßen, konsequente Förderung des Radverkehrs, Ausbau des Busnetzes und der S4, sichere Straßenquerungen, verkehrsberuhigte Innenstadt, Sperrung der Stadt für LKW-Durchgangsverkehr, Parkraummanagement, Mobilitätsstationen – einiges davon wurde bereits umgesetzt, und doch gibt es immer noch viel zu tun.

Abgerundet wird die Ausstellung durch einen fotografischen Ausflug nach Kopenhagen und Holland, wo ein sehr großer Anteil der Leute mit dem Fahrrad unterwegs ist, von Jung bis Alt, ob zur Schule, zur Arbeit, zum Einkaufen oder in der Freizeit. Die Fotos zeigen, warum das so ist und was wir uns für unsere Straßen anschauen können.

Ausstellung 12. - 26. Juli 2018

Ausstellungseröffnung

Donnerstag, 12. Juli, 19 Uhr
„25 Jahre VERKEHRSFORUM FFB und kein Ende“
 Thomas Brückner, Martin Haisch, Alexa Zierl

anschließend: Vorstellung

Radwegekonzept im Landkreis Fürstentfeldbruck

Sebastian Klaß, Radverkehrsbeauftragter Landratsamt Fürstentfeldbruck

Prämierung Stadtradeln 2018

Donnerstag, 26. Juli, 19 Uhr
 durch das Klimaschutzmanagement und den ADFC

Die Ausstellung wird ergänzt durch die Fachstellen im Landratsamt:

Die AGENDA 21 präsentiert die „Schatzkarte der AGENDA 21“ und stellt aktuelle Umweltbildungsangebote vor.

Die Stabsstelle ÖPNV zeigt auf einer 2 x 2 m Wand den aktuellen Verkehrslinienplan des Landkreises Fürstentfeldbruck.

Die Fachstelle Tourismus präsentiert eine begehbare WasserRadWege-Karte in einer Größe von 2 x 2 Metern.

Der Energiewendeverein ZIEL 21 e. V. stellt die neue Energieradltour durch den Landkreis Fürstentfeldbruck vor.

Radwegekonzept im Landkreis

Für das Radwegekonzept wurden rund 700 Kilometern an Radverkehrsverbindungen abgefahren und auf Verkehrssicherheit, Wegezustand, Wegebreite, mögliche Gefahrenstellen, Hindernisse, Netzlücken und Wegweisung untersucht.

Mängelmelder zum Radwegenetz

Unter der Webadresse maps.lra-ffb.de haben Bürgerinnen und Bürger die Möglichkeit, kleinere Mängel wie z. B. verdrehte oder umgekehrte Schilder, Schlaglöcher, Wurzeln oder andere Hindernisse auf den Wegen zu melden, sodass diese schnell behoben werden können und die vorhandene Radinfrastruktur erhalten bleibt.

Radtourismus im Landkreis

Oberbayerns sehenswerte Natur mit dem Landkreis Fürstentfeldbruck lässt sich hervorragend per Fahrrad erkunden.

WasserRadWege Oberbayern

Auf rund 320 Kilometern führt eine der insgesamt drei Schleifen unter dem Motto Kunst & Kultur zum Tegernsee, durch das Murnauer Moos, die idyllische Fluss- und Seenlandschaft rund um den Ammersee zurück in die Landeshauptstadt München.
www.oberbayern.de/wasserradwege

Ammer-Amper-Radweg

Dieser einzigartige ca. 200 km lange Fernradweg beginnt an den Ammerquellen im Graswangtal, vorbei am Ammersee entlang der Amper, bevor diese in Moosburg in die Isar mündet. Radlspaß für die ganze Familie - garantiert!
www.ammer-amper-radweg.com